VEGETAZIONE ESISTENTE - PLANIMETRIA VIADOTTO MACERA scala 1:500

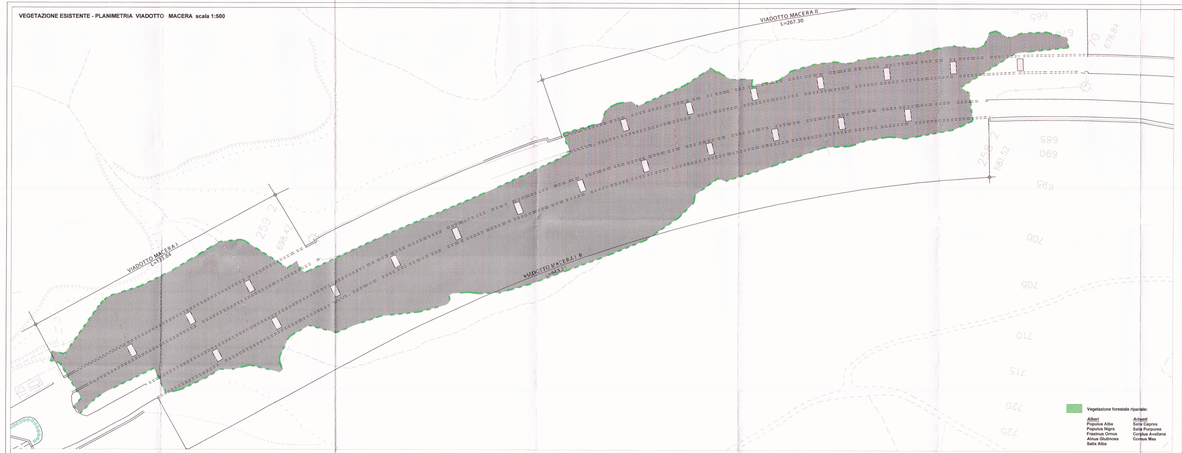

VIADOTTO MACERA SUD					
TIPOLOGIA DI IMPIANTO	VOCI DI PREZZO	ESSENZA	INCIDENZA	QUANTITA' DI RIFERIMENTO	TOTALE
F	VAN.NP.15	Populus nigra	50%	1900 mq	950
	VAN.NP.25	Fraxinus ornus	0,111	1900 mq	211
	VOCI DI PREZZO	TOTALE			
idrosemina	VAN.NP.15	50000 mq			
tessuto vegetale	A.2.04.5	3800 mq			

VIADOTTO MACERA NORD					
TIPOLOGIA DI IMPIANTO	VOCI DI PREZZO	ESSENZA	INCIDENZA	QUANTITA' DI RIFERIMENTO	TOTALE
F	VAN.NP.15	Populus nigra	50%	1900 mq	950
	VAN.NP.25	Fraxinus ornus	0,111	1900 mq	211
	VOCI DI PREZZO	TOTALE			
idrosemina	VAN.NP.15	50000 mq			
tessuto vegetale	A.2.04.5	3800 mq			

VIADOTTO MACERA II NORD					
TIPOLOGIA DI IMPIANTO	VOCI DI PREZZO	ESSENZA	INCIDENZA	QUANTITA' DI RIFERIMENTO	TOTALE
F	VAN.NP.15	Populus nigra	50%	4750 mq	2375
	VAN.NP.25	Fraxinus ornus	0,111	4750 mq	528
	VOCI DI PREZZO	TOTALE			
idrosemina	VAN.NP.15	125000 mq			
tessuto vegetale	A.2.04.5	9500 mq			

VIADOTTO MACERA II SUD					
TIPOLOGIA DI IMPIANTO	VOCI DI PREZZO	ESSENZA	INCIDENZA	QUANTITA' DI RIFERIMENTO	TOTALE
F	VAN.NP.15	Populus nigra	50%	4750 mq	2375
	VAN.NP.25	Fraxinus ornus	0,111	4750 mq	528
	VOCI DI PREZZO	TOTALE			
idrosemina	VAN.NP.15	125000 mq			
tessuto vegetale	A.2.04.5	9500 mq			

DOCUMENTAZIONE FOTOGRAFICA VEGETAZIONE ESISTENTE

PLANIMETRIA VIADOTTO MACERA scala 1:500

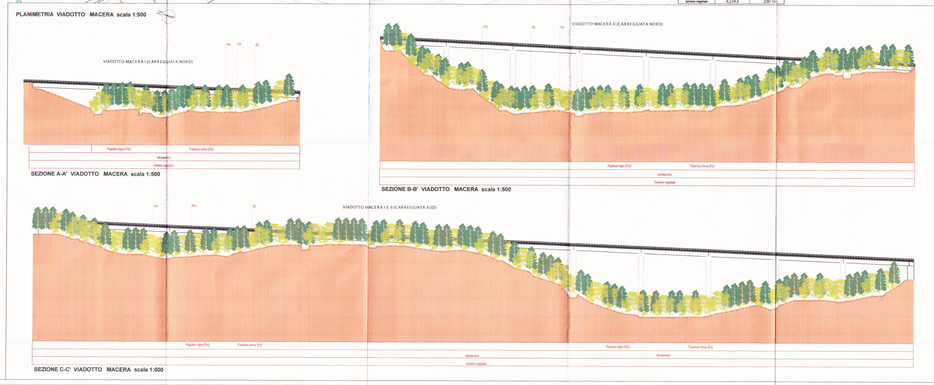

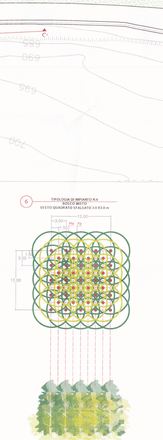

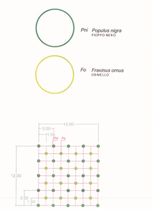

SPECIE ARBOREE	CARATTERISTICHE			CARATTERISTICHE	
Nome / Cognome	Linee	Sesto	Nome Volgare	Linee guida per la messa a dimora e cure colturali	Linee guida per la messa a dimora e cure colturali
Pn	Populus nigra (Pioppo nero)			max. 30/ 35 m - rustica - rapida	ombrifera - siepe vivaio (SV)
Fo	Fraxinus Ornus (Orniello)			max. 15/ 18 m - rustica + maggio	ombrifera - siepe vivaio (SV)
	Quercus cerris (Cerro) - Quercus pubescens			max. 30/ 35 m - rustica + maggio	ombrifera - siepe grossa (SG)
	Pinus halepensis (Pino d'Aleppo)			max. 25/ 30m - rustica + maggio	ombrifera - siepe grossa (SG) - ornamentale
	Pinus pinea (Pino domestico)			max. 15/ 20 m - rustica + maggio	ombrifera - siepe vivaio (SV)
	Limite di intervento area autostradale				

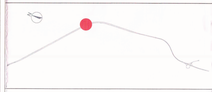

Anas SpA
Prot. n° 1294 del 10/08/2016

Autostrada A3 "Salerno - Reggio Calabria"

Lavori per la messa in sicurezza dell'autostrada esistente tra il km 148+000 (Imbocco nord Galleria Fossino) e il km 153+400 (Svincolo di Laino Borgo)

PERIZIA DI VARIANTE

IMPRESA ATI

CEMENA — IELPO

PROGETTISTI

GP INGEGNERIA

1 DIRETTORE TECNICO
RESPONSABILE DELL'INTEGRAZIONE DELLE PRESTAZIONI SPECIALISTICHE
Dott. Ing. Vincenzo Guadagno
Ordine Ing. Prov. Salerno 1423/B

2 PROGETTISTA SPECIALISTICO
Dott. Ing. Angelo Ciaffaroni
Ordine Ing. Prov. Reggio 1453/B

COORDINATORE DELLA SICUREZZA IN FASE DI PROGETTAZIONE
Dott. Ing. Antonio Raffaele Agresti
Ordine Ing. Prov. Cosenza 3211

ANAS S.p.A.

1 DIRETTORE DEI LAVORI
Dott. Ing. Salvatore Bianco

1 RESPONSABILE DEL PROCEDIMENTO
Dott. Ing. Giuseppe Mele

TODAOGAMBIDO1_A

G - INTERVENTI DI INSERIMENTO PAESAGGISTICO E AMBIENTALE

SISTEMAZIONE PAESAGGISTICO-AMBIENTALE - VIADOTTO MACERA

REV.	DESCRIZIONE	SCALA	DATA
1	EMISSIONE	VARIE	6/06/2016